

**GEOleET** Krzysztof Litwinek  
ul. Wojciechowska 5a, 20-704 Lublin  
tel. 697 120 285, [www.geoleet.pl](http://www.geoleet.pl)  
NIP: 716-267-09-35, Regon: 060680755

## WYCH

[illegible]

Granice dziecię w zakresie opracowania mapy nie posiadają jednoznacznie określonych współrzędnych zebrania granic, które odpowiadałyby aktualnie obowiązującym standardom dokładnościowym

[illegible]

powiat: Miasto Lublin  
jednostka ewidencyjna: 066301\_1 Miasto Lublin  
obrobę ewidencyjny: 066301\_10071 Kąpownica I ark. 3

[illegible][illegible]














inż. Maciej Górny  
Inspektor w Wydziale Geodezji



# PROJEKT ZAGOSPODAROWANIA TERENU

**- plan tyczenia  
skala: 1:500**

## LEGENDA

LEGENDA	
	zakres opracowania
	projektowany krawężnik betonowy 15x30x100cm
	projektowane krawężnik najazdowy 18x22x100cm
	projektowana palisada betonowa 18x18x120cm
	projektowane koryto ściekowe 30x50cm
	projektowane obrzeże betonowe 8x30x100cm
	proj. nawierzchnia jezdni z kostki betonowej gr. 8cm
	projektowane miejsca handlowe nawierzchnia z kostki bet. gr. 8cm
	projektowany chodnik z kostki betonowej gr. 8cm
	projektowana nawierzchnia miejsc parkingowych z kostki bet. gr. 8cm
	teren zielony
	proj. krzewy iglaste- Cyprysik Lawsona proj. drzewka liściaste- brzoza biała proj. drzewka liściaste- klon czerwony
	kanalizacja deszczowa

~~219,45~~  
219,40

rzędnę na krawężnikach  
lub obrożach

rzędnę na nawierzchni  
kostki

[illegible]